

MAPA DO CEŁÓW INFORMACYJNYCH SKALA 1:500

Układ odniesienia: PL - E TRF 89, układ wsp. płaskich: PL - 2000 strefa 6 (18°), układ wys.: PL - EVRF 2007 - NH
obr. Skórcz 0001: dz. 171/2
Sekoje mapy: 6.208.25.12.1.2; 6.208.25.12.2.1

Organ prowadzący państwowy urząd geodezyjny i kartograficzny	Starosta Starogardzki
Identyfikator ewidencyjny materiału zasobu	54-166 Sekcje mapy
Nazwa materiału zasobu	Mapa do celów informacyjnych
Detalysta: 95.049 materiał zasobu	12/05/2025
Wzrost techniczny osoby odpowiedzialnej organ	R209kw

PLAN SYTUACYJNY





SKALA 1:500

TERMOMODERNIZACJA BUDYNKU URZĘDU GMINY W SKÓRCZU

LOKALIZACJA: działka nr 171/2
obręb Skórcz
gmina Skórcz

INWESTOR: Gmina Skórcz
ul. Dworcowa 6
83-220 Skórcz

LEGENDA:

-  **BUDYNEK URZĘDU GMINY OBJĘTY OPRAC.**
-  **GRANICA DZIAŁKI**
-  **ISTNIEJĄCE SCHODY WEJŚCIOWE DO BUDYNKU**
-  **PROJEKTOWANA POCHYLNIA**
-  **PROJEKTOWANE DOJŚCIE**
-  **SCHODY PIWNICZNE**
-  **ISTNIEJĄCE DOJŚCIA/DOJAZDY/TERENY UTWARDZONE**
-  **ISTNIEJĄCE TERENY ZIELONE**
-  **GŁÓWNE WEJŚCIE DO BUDYNKU**
-  **IŁOŚĆ KONDYGNACJI NADZIEMNYCH**

OBIEKT	TERMOMODERNIZACJA BUDYNKU URZĘDU GMINY W SKÓRCZU
INWESTOR	Gmina Skórcz, ul. Dworcowa 6, 83-220 Skórcz
LOKALIZACJA	działka nr 171/2, obręb Skórcz, gmina Skórcz
TYTUŁ RYSUNKU	PLAN SYTUACYJNY
ARCHITEKTURA PROJEKTANT	inż. arch. Tomasz Machaliński upr. 148/POOK/IV/2016
Data opracowania	05. 2025
SKALA	1:500